





INVESTOR	 <p>Krajská správa a údržba silnic Středočeského kraje, p.o. Zborovská 11, 150 21 Praha 5</p>	RAZÍTKO, PODPIS
----------	--	-----------------

## DOKLADY

SOUŘADNICOVÝ SYSTÉM: JTSK  
VÝŠKOVÝ SYSTÉM: BPV

VEDOUcí PROJEKTANT	ING. RADEK PACHL	 	projekční a inženýrská kancelář  Dopravoprojekt Brno group, spol. s r.o. Kounicova 271/13, 602 00 Brno ☎ 541218956,7	
ZODPOVĚDNÝ PROJEKTANT	ING. RADEK PACHL			
VYPRACOVAL	ING. RADEK PACHL			
KONTROLOVAL	ING. RADEK MENŠÍK			
KRAJ	KRAJ STŘEDOČESKÝ	DATUM	02/2023	
STAVEBNÍ ÚŘAD	PŘÍBRAM	FORMÁT	A4	
AKCE : <b>Přestavba propustku na silnici III/11818, km 9,984-PD</b>			MĚŘÍTKO	-
			ÚČEL	DUSP
			Č. ZAKÁZKY	2022-56
			ARCHIVNÍ Č.	
PŘÍLOHA: <b>VYJÁDŘENÍ DOTČENÝCH ORGANIZACÍ</b>			Č. SOUPRAVY	Č. PŘÍLOHY <b>05.</b>

	INSTITUCE:
1	Obec Pečice
2	Město Příbram
3	Policie České republiky
4	Krajská hygienická stanice
5	Povodí Vltavy s.p.
6	Ředitelství silnic a dálnic ČR

**Obec Pečice**  
Pečice 101  
262 32 Pečice

**DOSING – Dopravoprojekt Brno group, spol. s r.o.**  
Kounicova 271/13  
602 00 Brno

V Pečicích, dne 30.3.2023

Stanovisko k projektové dokumentaci pro stavební povolení akce: Přestavba propustku na silnici III/11818, km 9,984

Dobrý den,

Na základě Vaší žádosti o vyjádření k projektové dokumentaci výše uvedené stavby Vám sděluji, že za Obec Pečice **souhlasíme s projektovou dokumentací pro stavební povolení akce: Přestavba propustku na silnici III/11818, km 9,984.**

S pozdravem



Eva Hřebejková  
Starostka obce Pečice



Váš dopis:

Spisová značka: MeUPB 35185/2023/SÚÚP/Ro

Číslo jednací: MeUPB 44556/2023

Datum: 26.04.2023

Vyřizuje: Vladislav Rozmajzl

E-mail: vladislav.rozmajzl@pribram.eu

Telefon: 318 402 254

## KOORDINOVANÉ ZÁVAZNÉ STANOVISKO

### Závazná část:

Městský úřad Příbram, jako dotčený orgán příslušný podle § 136 zákona č. 500/2004 Sb., správní řád, ve znění pozdějších předpisů (dále jen "správní řád"), a podle dále uvedených ustanovení jednotlivých zvláštních zákonů, po posouzení žádosti, kterou dne 29.03.2023 podal

**Krajská správa a údržba silnic Středočeského kraje, příspěvková organizace, IČO 00066001, Zborovská č.p. 81/11, 150 00 Praha 5-Smíchov, kterého zastupuje DOSING - Dopravoprojekt Brno group, spol. s r.o., IČO 18824943, Kounicova č.p. 271/13, Veveří, 602 00 Brno 2**

(dále jen "žadatel"), ve věci:

**PEČIČKY\_přestavba propustku na silnici III/11818, km 9,984  
Pečice, Pečičky**

(dále jen "záměr") na pozemku parc. č. 399/2, 479/3 v katastrálním území Pečičky, a po zkoordinování požadavků na ochranu dotčených veřejných zájmů, vydává podle ustanovení § 4 odst. 2 a 7 zákona č. 183/2006 Sb., o územním plánování a stavebním řádu (stavební zákon), ve znění pozdějších předpisů (dále jen "stavební zákon") a podle § 136 a § 149 odst. 1 a 2 správního řádu toto **koordinované závazné stanovisko** pro úseky, které jako dotčený orgán hájí:

### 1. Ochrana přírody a krajiny

Veřejné zájmy, které dotčený orgán hájí podle § 77 odst. 1 písm. a) zákona č. 114/1992 Sb., o ochraně přírody a krajiny, ve znění pozdějších předpisů, jsou záměrem dotčeny. Záměr je možné uskutečnit za těchto podmínek:

- Orgán ochrany přírody vydává v souladu s § 149 zákona č. 500/2004 Sb., správní řád, ve znění pozdějších předpisů (dále jen "správní řád") **souhlas závazným stanoviskem** podle § 4 odst. 2 zákona č. 114/1992 Sb., o ochraně přírody a krajiny, ve znění pozdějších předpisů (dále jen "ZOPK") **k zásahu do významného krajinného prvku (dále jen "VKP") - vodní tok "Líšnický potok" (IDVT: 10100475) na pozemku parc. č. 479/3 v k. ú. Pečičky**. Zásahem je realizace předmětného záměru, v rámci něhož bude stávající propustek o světlosti 1,3 m, který převádí silnici III/11818 přes uvedený vodní tok, nahrazen novým mostem o světlosti 4,0 m.
- Souhlas se vydává za podmínky, že bude uvedený záměr proveden v souladu s předloženou projektovou dokumentací "Přestavba propustku na silnici III/11818, km 9,984-PD" (odpovědný projektant: Ing. Radek Pachel; únor 2023).

### 2. Ochrana ovzduší

Veřejné zájmy, které dotčený orgán hájí podle § 11 odst. 3, § 12 odst. 1, 3 zákona č. 201/2012 Sb., o ochraně ovzduší, ve znění pozdějších předpisů, nejsou záměrem dotčeny.

### 3. Odpadové hospodářství

Veřejné zájmy, které dotčený orgán hájí podle § 146 odst. 3 písm. b) zákona č. 541/2020 Sb., o odpadech, ve znění pozdějších předpisů, jsou záměrem dotčeny. Záměr je možné uskutečnit za těchto podmínek:

Vyjádření dle § 146 odst. 3 písm. b) zákona o odpadech.

K přestavbě propustku máme tyto podmínky:

- s odpady vzniklými při přestavbě je každý povinen nakládat pouze způsobem stanoveným zákonem o odpadech, v platném znění (§ 13 odst. 1),
- stavební a demoliční odpady, které je možné opětovně použít nebo které je možné recyklovat je nutné je odděleně soustřeďovat,
- s přebytečnou výkopovou zeminou, která nebude využita v místě stavby, bude nakládáno v souladu zákona o odpadech.

#### 4. Ochrana lesa

Veřejné zájmy, které dotčený orgán hájí podle § 48 odst. 2 písm. c), § 14 odst. 2 zákona č. 289/1995 Sb., o lesích a o změně a doplnění některých zákonů (lesní zákon), ve znění pozdějších předpisů, nejsou záměrem dotčeny.

#### 5. Ochrana zemědělského půdního fondu

Veřejné zájmy, které dotčený orgán hájí podle § 21 odst. 3 zákona č. 334/1992 Sb., o ochraně zemědělského půdního fondu, ve znění pozdějších předpisů, jsou záměrem dotčeny. Záměr je možné uskutečnit za těchto podmínek:

- Pokud si práce spojené s realizací stavby včetně uvedení dotčeného zemědělského pozemku do původního stavu vyžádají dobu delší než jeden rok, je investor povinen předem požádat příslušný orgán ochrany ZPF o udělení souhlasu k dočasnému odnětí zemědělské půdy ze ZPF. Náležitosti návrhu na udělení souhlasu k odnětí zemědělské půdy ze ZPF jsou uvedeny v ust. § 9 odst. 6 zákona.

#### 6. Ochrana vod

Veřejné zájmy, které dotčený orgán hájí podle § 17 odst. 1 zákona č. 254/2001 Sb., o vodách a o změně některých zákonů (vodní zákon), ve znění pozdějších předpisů, jsou záměrem dotčeny. Záměr je možné uskutečnit za těchto podmínek:

- Budou splněny podmínky uvedené ve stanovisku **Povodí Vltavy, s.p., jako správce povodí** (PVL-16624/2023/240-Do): 1. Stavební činností nebude ohrožena jakost povrchových nebo podzemních vod zejména závadnými látkami podle ustanovení § 39 vodního zákona. 2. Na stavbě budou prostředky pro likvidaci případné havárie. 3. Odpady ze stavby budou likvidovány v souladu se zákonem o odpadech č. 541/2020 Sb. ve znění pozdějších předpisů. 4. Zpracovaný povodňový a havarijní plán bude předložen ke schválení správci toku a vodoprávnímu úřadu ještě před zahájením prací.
- Budou splněny podmínky uvedené ve stanovisku **Povodí Vltavy, s.p., jako správce vodního toku** (PVL-16624/2023/240-Do): 1) Upozorňujeme, že veškeré stavební práce budou probíhat v aktivní zóně záplavového území a v záplavovém území Q20 a Q100 Líšnického potoka. Povodí Vltavy, státní podnik neodpovídá za případné škody způsobené velkými vodami nebo ledovými jevy, ani za kvalitu vody v Líšnickém potoce. 2) Dočasné zatrubnění, případně další pomocné stavební konstrukce budou umístěny do říčního koryta pouze na nezbytně dlouhou dobu při provádění prací v korytě toku. 3) Po celou dobu stavby budou na staveništi uloženy prostředky pro případné zachycení uniklých ropných či jiných látek při poruše stavebního stroje či jiné havárii (sorbenty, norná stěna). 4) Během celé stavby nesmí být v bezprostřední blízkosti vodního toku skladován stavební nebo jiný materiál, ropné ani jiné závadné látky. Materiál pocházející z demolice musí být ihned odvážen, nebo deponován na stávající vozovce, nad návodní stranou stávajícího mostu (silnice nad mostem, směrem k Milínu). Zařízení staveniště je třeba situovat taktéž na toto místo. 5) Koryto Líšnického potoka bude po ukončení rekonstrukce vyčištěno od nečistot pocházejících ze stavby, např. zbytky stavební sutě nebo stavebního materiálu. 6) Zástupce správce toku Povodí Vltavy, státní podnik, Závod Dolní Vltava, Grafická 36, Praha 5, 150 21 - pan Martin Kopřiva, tel. 602283109, email: martin.kopriva@pvl.cz bude v předstihu informován o zahájení prací. 7) Zástupce správce toku Povodí Vltavy, státní podnik, Závod Dolní Vltava, Grafická 36, Praha 5, 150 21 bude přizván k závěrečné kontrolní prohlídce.

#### 7. Doprava na pozemních komunikacích

Veřejné zájmy, které dotčený orgán hájí podle § 40 odst. 4 písm. d) zákona č. 13/1997 Sb., o pozemních komunikacích, ve znění pozdějších předpisů, jsou záměrem dotčeny. Záměr je možné uskutečnit za těchto podmínek:

- V případě, že dojde k zásahu do vozovky silnice nebo pozemku ve správě Krajské správy a údržby silnic Středočeského kraje p. o., je nutné požádat Odbor silničního hospodářství MěÚ Příbram o zvláštní užívání silnice III/11818.
- Budou dodrženy podmínky dané Krajskou správou a údržbou silnic Středočeského kraje p. o.
- Případné omezení dopravy je nutné před zahájením stavby projednat s Policií ČR, KŘ - DI Příbram.

## 8. Památková péče

Veřejné zájmy, které dotčený orgán hájí podle § 29 odst. 2 písm. b), § 14 odst. 4 zákona č. 20/1987 Sb., o státní památkové péči, ve znění pozdějších předpisů, nejsou záměrem dotčeny.

Dita Mottlová, DiS. - tel: 318 402 300

## 9. Územní plánování

Veřejné zájmy, které dotčený orgán hájí podle § 6 odst. 1 písm. e), § 96b zákona č. 183/2006 Sb., o územním plánování a stavebním řádu (stavební zákon), ve znění pozdějších předpisů, jsou záměrem dotčeny. Dotčený orgán k záměru nemá připomínky.

### Odůvodnění:

Dotčený orgán obdržel dne 29.03.2023 žádost o vydání koordinovaného závazného stanoviska k uvedenému záměru. Podkladem pro vydání koordinovaného závazného stanoviska byla předložená dokumentace záměru.

Dotčený orgán záměr posoudil a zjistil požadavky na ochranu všech dotčených veřejných zájmů chráněných podle zvláštních právních předpisů. Požadavky na různých úsecích ochrany veřejných zájmů zkoordinoval a vydal toto **koordinované závazné stanovisko**.

Podklady pro vydání závazného stanoviska:

- 1/ Dokumentace záměru, Ing. Radek Páchl, 02/2023
- 2/ Politika územního rozvoje ČR (PÚR), v platném znění
- 3/ Zásady územního rozvoje Středočeského kraje (ZÚR), v platném znění
- 4/ Územní plán Pečice

Ochrana přírody a krajiny:

- Během řízení nebyly zjištěny žádné podstatné skutečnosti bránící vydání souhlasu k zásahu do uvedeného VKP - vodní tok. Orgán ochrany přírody dospěl k závěru, že realizací předloženého záměru by nemělo dojít k poškození nebo zničení předmětného VKP, ani k ohrožení nebo oslabení jeho ekologicko-stabilizační funkce. Proto bylo vydáno souhlasné závazné stanovisko.

Územní plánování:

- Orgán územního plánování přezkoumal záměr podle § 96b odst. 3 stavebního zákona, zda je přípustný z hlediska souladu s PÚR a územně plánovací dokumentací a z hlediska uplatňování cílů a úkolů územního plánování, či nikoliv.
- Platná PÚR záměr neřeší.
- Platné ZÚR záměr neřeší.
- Obec Pečice má platný ÚP. Tento územní plán vymezuje území záměru jako plochu veřejného prostranství (PVP) v nezastavěném území. Regulativy stanovené ÚP pro tuto lokalitu jsou návrhem záměru respektovány. Tímto je předkládaný záměr v souladu s Územním plánem Pečice.
- Záměr byl zároveň posouzen z hlediska naplnění cílů a úkolů územního plánování vyplývajících z § 18 a 19 stavebního zákona, a to při posouzení záměru s vydanou ÚPD.

**Upozornění:**

## 1. Ochrana přírody a krajiny

- Orgánu ochrany přírody není znám výskyt zvláště chráněných druhů na pozemcích dotčených stavbou, přesto **upozorňujeme**, že v případě zjištění zvláště chráněných druhů rostlin či živočichů v dotčené lokalitě (před stavbou či během stavby) je investor povinen zajistit si výjimku podle § 56 ZOPK u Krajského úřadu Středočeského kraje, Odboru životního prostředí a zemědělství.
- Toto závazné stanovisko podle § 149 odst. 1 správního řádu není samostatným rozhodnutím a nelze proti němu podat samostatné odvolání. Odvolání lze podat proti rozhodnutí, které bylo na základě tohoto závazného stanoviska vydáno příslušným správním orgánem.

## 2. Odpadové hospodářství

- Upozorňujeme, že vyhláška č. 381/2001 Sb., Katalog odpadů, vyhláška 383/2001 Sb., o podrobnostech nakládání s odpady a zákon č. 185/2001 Sb., o odpadech uvedené v dokumentaci jsou nahrazeny vyhláškou č. 8/2021 Sb., o Katalogu odpadů, vyhláškou č. 273/2021 Sb., o podrobnostech nakládání s odpady a zákonem č. 541/2020 Sb., o odpadech.

**Poučení:**

Proti tomuto závaznému stanovisku se nelze odvolat. Nezákonné závazné stanovisko lze zrušit nebo změnit v přezkumném řízení. Podle § 149 odst. 1 správního řádu závazné stanovisko není samostatným rozhodnutím ve správním řízení. Obsah závazného stanoviska je závazný pro výrokovou část rozhodnutí stavebního úřadu.

Toto koordinované závazné stanovisko platí 2 roky ode dne vydání.

otisk úředního razítka

Vladislav Rozmajzl v. r.  
referent oddělení územního plánování

**Obdrží:**

DOSING - Dopravoprojekt Brno group, spol. s r.o., IDDS: twjzm9e  
sídlo: Kounicova č.p. 271/13, Veveří, 602 00 Brno 2  
zastoupení pro: Krajská správa a údržba silnic Středočeského kraje, příspěvková organizace,  
Zborovská č.p. 81/11, 150 00 Praha 5-Smíchov

POLICIE ČESKÉ REPUBLIKY  
Krajské ředitelství policie Středočeského kraje  
Územní odbor Příbram  
Dopravní inspektorát  
Žežická 498, 26123 Příbram V - Zdaboř

Č. j. KRPS-45287-2/ČJ-2023-011106

Příbram V - Zdaboř 9. března 2023

Počet stran: 2

1x Půdorys nový

1x Technická zpráva

DOSING - Dopravoprojekt Brno group, spol. s r.o.  
Kounicova 271/13  
Veveří  
602 00 Brno

### **Stanovisko k PD stavby s názvem "Přestavba propustku na silnici III/11818, km 9,984"**

Policie ČR, Územní odbor Příbram, Dopravní inspektorát na základě předložené žádosti s přílohou a provedeném místním šetření, jako přízvaný příslušný orgán Policie České republiky podle ustanovení § 16 odst. 2 písm. b) zákona č. 13/1997 Sb., o pozemních komunikacích ve znění pozdějších předpisů

## **s o u h l a s í**

s návrhem projektové dokumentace stavby s názvem **"Přestavba propustku na silnici III/11818, km 9,984"** jedná se o návrh výstavby nového mostního objektu (propustku) na silnici III. třídy č. 11818 přemostující Líšnický potok u Strážnického mlýna, který bude nahrazovat stávající propustek nacházející se v extravilánu obce zhruba 2,20 km za obcí Milín, dle předložené situace stavby, která je nedílnou součástí tohoto stanoviska.

**Před samotnou realizací stavby požadujeme předložení žádosti ke zvláštnímu užívání komunikace s DIO (dopravně inženýrským opatřením) zpracovaným subjektem k tomu oprávněným. Situace "02.Organizace dopravy" není dostačující.**

Policie České republiky, jakožto dotčený orgán vydávající stanovisko, s předloženým návrhem souhlasí, neboť při dodržení výše uvedených podmínek odpovídá obecným požadavkům na bezpečnost a plynulost provozu na pozemních komunikacích.

DI Příbram si vyhrazuje právo toto stanovisko doplnit nebo činit návrhy a opatření v zájmu zajištění bezpečnosti a plynulosti provozu na dotčených komunikacích.



Zpracoval:  
por. Bc. Petra Puhlová  
Tel: 974 879 253

npor. Bc. Zdeněk Míka  
vedoucí DI Příbram

*schváleno elektronicky*

Váš dopis zn.:  
Ze dne:

DOSING – Dopravoprojekt Brno  
group, spol. s.r.o.  
Kounicova 271/13  
Veveří  
602 00 Brno

Spis. zn.: S-KHSSC 08626/2023  
Č. j.: KHSSC 08626/2023

Vyřizuje: Kavková  
Tel.: 318 629 311  
E-mail: blanka.kavkova@khsstc.cz

Datum: 17.03.2023

**Pečičky, přestavba propustku na silnici II/11818, km 9,984 v k. ú. Pečičky, projektová dokumentace ke stavebnímu řízení, závazné stanovisko**

Na základě žádosti společnosti Krajská správa a údržba silnic Středočeského kraje, p.o., IČ: 000 66 001, se sídlem Zborovská 11, 150 21 Praha 5, v zastoupení na základě plné moci vydané dne 23.01.2023 pro společnost DOSING – Dopravoprojekt Brno group, spol. s.r.o., IČ: 188 24 943, se sídlem Kounicova 271/13, Veverí, 602 00 Brno, ze dne 16.02.2023 pod č.j.: KHSSC 08626/2023 posoudila Krajská hygienická stanice Středočeského kraje se sídlem v Praze jako dotčený správní úřad věcně příslušný podle § 77 odst. 1 a § 82 odst. 2 písm. i) zákona č. 258/2000 Sb., o ochraně veřejného zdraví a o změně některých souvisejících zákonů, ve znění pozdějších předpisů (dále jen „zákon“) a místně příslušný dle § 11 odst. 1 písm. b) zákona č. 500/2004 Sb., správní řád, ve znění pozdějších předpisů (dále jen „správní řád“) a § 82 odst. 1 a přílohy č. 2 zákona, projektovou dokumentaci ke stavebnímu řízení řešící přestavbu propustku na silnici III/11818, km 9,984 v k.ú. Pečičky, v rozsahu právní úpravy provedené § 30 odst. 1 a § 77 odst. 2 zákona, a v souladu s § 4 odst. 2 písm. a) zákona č. 183/2006 Sb., o územním plánování a stavebním řádu (stavební zákon), a § 149 odst. 1 zákona č. 500/2004 Sb., správní řád, ve znění pozdějších předpisů, vydává toto

**z á v a z n é   s t a n o v i s k o :**

S předloženou projektovou dokumentací ke stavebnímu řízení řešící přestavbu propustku na silnici III/11818, km 9,984 v k.ú. Pečičky

**s e   s o u h l a s í .**

**O d ů v o d n ě n í :**

Dne 16.02.2023 požádala společnost Krajská správa a údržba silnic Středočeského kraje, p.o., IČ: 000 66 001, se sídlem Zborovská 11, 150 21 Praha 5, v zastoupení na základě plné moci vydané dne 23.01.2023 pro společnost DOSING – Dopravoprojekt Brno group, spol. s.r.o., IČ: 188 24 943, se sídlem Kounicova 271/13, Veverí, 602 00 Brno, o posouzení projektové dokumentace ke stavebnímu řízení řešící přestavbu propustku na silnici III/11818, km 9,984 v k.ú. Pečičky.

Projektová dokumentace byla zpracována společností DOSING – Dopravoprojekt Brno group, spol. s.r.o., IČ: 188 24 943, se sídlem Kounicova 271/13, Veveří, 602 00 Brno, Hlavním projektantem Ing. Radkem Pachlem (ČKAIT 1001116), k posouzení byla předložena v elektronické podobě.

Zájmové území se nachází v extravilánu na silnici III/11818 před obcí Luh u Strženého mlýna, ve vzdálenosti cca 2,20 m od obce Milín. V posuzované lokalitě se nenachází žádná obytná zástavba. Stavba se nachází v záplavovém území, v místě křížení silnice III/11818 s Líšnickým potokem a v blízkosti odbočky k domovu seniorů.

Předložená projektová dokumentace navrhuje demolici stávajícího propustku, který je ve velmi špatném technickém stavu a výstavbu nového mostu, který bude i nadále využíván silniční dopravou. Propustek je tvořen dvěma kamennými klenbami, jejichž kapacita je i při běžných průtocích nedostatečná a dochází k jejich zahlcení. Na místě původního propustku bude vystavěn nový železobetonový monolitický most o světlosti 4,0 m. Vozovka v místě stavby bude odfrézována v délce 15,0 m v obou předpolích mostu. Šířka vozovky na mostě bude zvětšena z 5,0 m na 5,0 m, výškové i směrové vedení komunikace zůstane zachováno.

Povrch vozovky bude proveden z asfaltobetonové obrusné vrstvy. Odvodnění vozovky bude řešeno do Líšnického potoka.

Realizací stavby dojde k významnému zlepšení odtokových poměrů na Líšnickém potoce v předmětné lokalitě.

Doprava bude v průběhu rekonstrukce propustku vedena po objízdě trase.

V nejbližším okolí stavby nového propustku se nacházejí inženýrské sítě (nadzemní vedení Cetin), které stavbou nebude dotčeno. Vodovodní řád v zájmovém území není veden.

Realizací stavby nedojde ke změně stávajícího zatížení z hlediska hluku z dopravy v předmětné lokalitě, v jejím nejbližším okolí se nenachází žádný chráněný venkovní prostor stavby. S ohledem na tuto skutečnost není orgánem ochrany veřejného zdraví požadováno ke kolaudačnímu řízení provedení měření hluku z dopravy.

S předloženou projektovou dokumentací ke stavebnímu řízení řešící přestavbu propustku na silnici III/11818, km 9,984 v k.ú. Pečičkův se souhlasí.

Ing. Luboš Mandík  
vedoucí oddělení hygieny obecné a komunální  
pro okres Příbram

#### **Přílohy**

-

#### **Rozdělovník**

adresát

MěÚ Příbram- odbor.silnič.hosp., Tyršova 108, 261 19 Příbram  
KHS Stč. kraje, HOK-ÚP Pb - a.a.



## POVODÍ VLTAVY

Povodí Vltavy, státní podnik  
závod Dolní Vltava  
Grafická 36  
150 21 Praha 5

TEL.: 257 099 111  
FAX: 257 313 522

BANKOVNÍ SPOJENÍ:  
KOMERČNÍ BANKA, a.s. PRAHA 5  
č.ú.: 31632051/0100

VÁŠ DOPIS ZNAČKY/ZE DNE  
**DOP2023-032 / 17.2.2023**

NAŠE ZNAČKA  
**PVL-16624/2023/240-Do**

**DOSING-Dopravoprojekt  
Brno group, spol. s r.o.  
Ing. Radek Pachel  
Kounicova 271/13  
602 00 Brno**

VYŘIZUJE/LINKA  
**Ing. Zuzana Dobešová / 227**  
zuzana.dobesova@pvl.cz  
**Martin Kopřiva / 220**

DATUM  
**4. 4. 2023**

### **Přestavba propustku na silnici III/11818, km 9,984 v k.ú. Pečičky**

**- I. stanovisko správce povodí**

**- II. vyjádření správce vodního toku**

K.ú.: **Pečičky**  
ČHP: **1-08-05-0100-0-00**

Vodoprávní úřad: **Příbram**  
HGR: **6320**

Kraj: **Středočeský**

Vodní útvar povrchových vod: **DVL\_0020 Líšnický potok od pramene po ústí do toku Vltava**  
Vodní útvar podzemních vod: **63204 Krystalinikum v povodí Střední Vltavy - severní část**

Dne 16. 2. 2023 Povodí Vltavy, státní podnik obdržel Vaši žádost o stanovisko k projektové dokumentaci stavby „Přestavba propustku na silnici III/11818, km 9,984“ v k.ú. Pečičky, zpracovatel společnost DOSING-Dopravoprojekt Brno group, s.r.o. - Ing. Radek Pachel ČKAIT 1001116 (únor 2023, č. zak. 2022-56), jako podklad pro vydání společného povolení stavby. Investorem je Krajská správa a údržba silnic Středočeského kraje, p.o., Zborovská 11, 150 21 Praha 5.

Předmětem projektové dokumentace je návrh výstavby nového mostního objektu na silnici III. třídy přemostujícího Líšnický potok u Strženého mlýna. Stavbou bude nahrazen stávající propustek. Důvodem demolice propustku a výstavby nového mostu je stáří propustku a jeho nevyhovující stavební stav a neekonomičnost případné opravy. Kapacita propustku je nedostatečná, při běžných průtocích dochází k zahlcení vtoku.

Most není nadvýšen, niveleta kopíruje stávající stav. Nová nosná konstrukce je navržena jako železobetonový monolitický rám založený na mikropilotách. Průtočné množství nového mostu je 7,96 m<sup>3</sup>/s. Délka přemostění jsou 4,0 m (kolmá), volná šířka mostu mezi obrubami je 5,50 m, celková šířka mostu bude 6,9 m.

Navržený most převádí silnici III/11818 přes významný vodní tok Líšnický potok IDVT 10100475 v ř. km 11,88, který je ve správě Povodí Vltavy, státní podnik. Stavba zasahuje do záplavového území Q<sub>100</sub> i do aktivní zóny záplavového území tohoto významného vodního toku. Záplavové území stanovil v úseku ř.km 0,000 - 16,399 KÚ Středočeského kraje pod č.j. 138301/2017/KUSK s platností od 13.11.2017.

Stavbou nebude dotčen majetek ani pozemky ve vlastnictví ČR, ke kterým má Povodí Vltavy, státní podnik právo hospodařit.

Stavba se nachází mimo ochranné pásmo vodních zdrojů.

Záměr se nachází ve vodním útvaru povrchových vod DVL\_0020 Líšnický potok od pramene po ústí do toku Vltava, jehož chemický stav je hodnocen jako dobrý a ekologický stav jako střední stav a ve vodním útvaru podzemních vod 63204 Krystalinikum v povodí Střední Vltavy - severní část, jehož chemický stav je hodnocen jako nevyhovující a kvantitativní stav jako dobrý.

#### **I.**

Na základě ustanovení § 54 odst. 4 zákona č. 254/2001 Sb., o vodách a o změně některých zákonů (vodní zákon) ve znění pozdějších předpisů, vyhlášky Ministerstva zemědělství č. 183/2018 Sb., o náležitostech



rozhodnutí a dalších opatření vodoprávního úřadu a o dokladech předkládaných vodoprávnímu úřadu, ve znění pozdějších předpisů, vydává Povodí Vltavy, státní podnik, jako příslušný správce povodí v dílčím povodí Dolní Vltavy k předloženému záměru následující

**s t a n o v i s k o:**

**A.** Z hlediska zájmů daných platným Národním plánem povodí Labe a Plánem dílčího povodí Dolní Vltavy (ustanovení § 24 až § 26 vodního zákona), je uvedený záměr možný, protože lze předpokládat, že záměrem nedojde ke zhoršení chemického stavu a ekologického stavu dotčeného vodního útvaru povrchových vod a chemického a kvantitativního stavu útvaru podzemních vod, a že nebude znemožněno dosažení jejich dobrého stavu. Toto hodnocení vychází z posouzení souladu daného záměru s výše uvedenými platnými dokumenty.

**B.** Z hlediska dalších zájmů daných vodním zákonem **souhlasíme** s uvedeným záměrem **za předpokladu splnění dále uvedených podmínek:**

1. Stavební činností nebude ohrožena jakost povrchových nebo podzemních vod zejména závadnými látkami podle ustanovení § 39 vodního zákona. Na stavbě budou prostředky pro likvidaci případné havárie.
2. Odpady ze stavby budou likvidovány v souladu se zákonem o odpadech č. 541/2020 Sb. ve znění pozdějších předpisů.
3. Zpracovaný povodňový a havarijní plán bude předložen ke schválení správci toku a vodoprávnímu úřadu ještě před zahájením prací.

Toto stanovisko správce povodí platí dva roky ode dne jeho vydání.

**II.**

Jako správce významného vodního toku Líšnický potok IDVT 10100475 vydává Povodí Vltavy, státní podnik, k dané věci jako účastník řízení následující

**v y j á d ř e n í:**

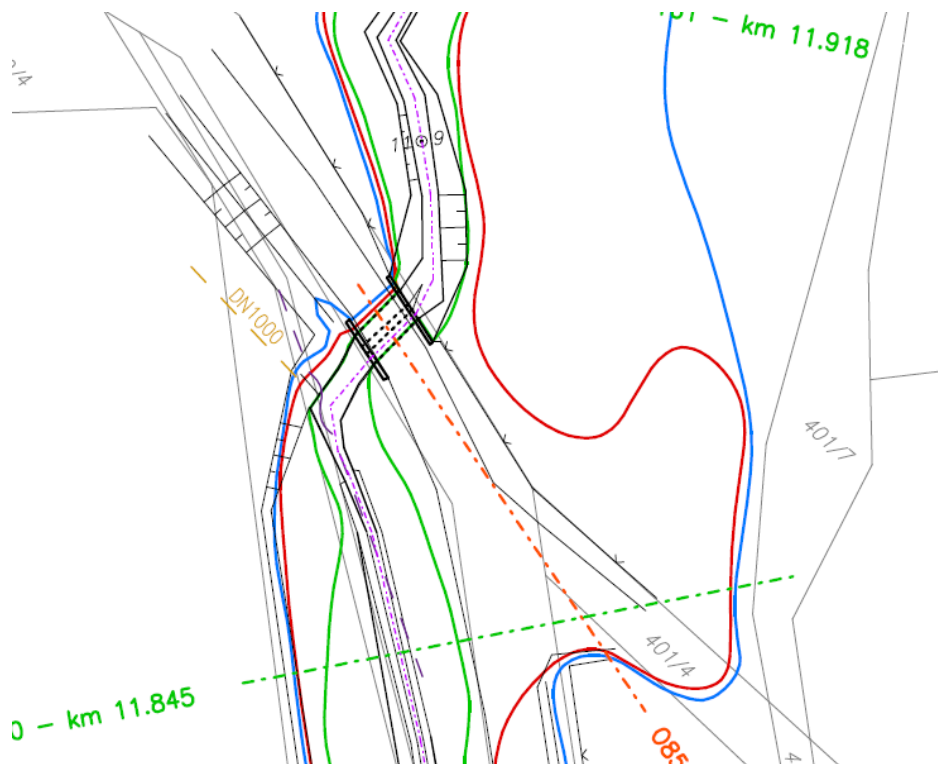
Souhlasíme s uvedeným záměrem za předpokladu splnění následujících podmínek:

- 1) Upozorňujeme, že veškeré stavební práce budou probíhat v aktivní zóně záplavového území a v záplavovém území  $Q_{20}$  a  $Q_{100}$  Líšnického potoka. Povodí Vltavy, státní podnik neodpovídá za případné škody způsobené velkými vodami nebo ledovými jevy, ani za kvalitu vody v Líšnickém potoce.
- 2) Dočasné zatrubnění, případně další pomocné stavební konstrukce budou umístěny do říčního koryta pouze na nezbytně dlouhou dobu při provádění prací v korytě toku.
- 3) Po celou dobu stavby budou na staveništi uloženy prostředky pro případné zachycení uniklých ropných či jiných látek při poruše stavebního stroje či jiné havárii (sorbenty, norná stěna).
- 4) Během celé stavby nesmí být v bezprostřední blízkosti vodního toku skladován stavební nebo jiný materiál, ropné ani jiné závadné látky. Materiál pocházející z demolice musí být ihned odvážen, nebo deponován na stávající vozovce, nad návodní stranou stávajícího mostu (silnice nad mostem, směrem k Milínu). Zařízení staveniště je třeba situovat taktéž na toto místo.
- 5) Koryto Líšnického potoka bude po ukončení rekonstrukce vyčištěno od nečistot pocházejících ze stavby, např. zbytky stavební sutě nebo stavebního materiálu.
- 6) Zástupce správce toku Povodí Vltavy, státní podnik, Závod Dolní Vltava, Grafická 36, Praha 5, 150 21 - pan Martin Kopriva, tel. 602283109, email: martin.kopriva@pvl.cz bude v předstihu informován o zahájení prací.
- 7) Zástupce správce toku Povodí Vltavy, státní podnik, Závod Dolní Vltava, Grafická 36, Praha 5, 150 21 bude přizván k závěrečné kontrolní prohlídce.



psaný podélný profil v místě propustku

Označení příčného řezu, objektu		Staničení ř.km	Kóta dna	Kóta levého břehu	Kóta pravého břehu	Kóta hladiny při Q5	Kóta hladiny při Q20	Kóta hladiny při Q100
O85M	výtok	11.877	476.47	477.67	477.99	477.04	477.57	477.65
O85M	vtok	11.884	476.37	478.08	478.16	477.78	477.90	478.02



**Ing. Jan Goldbach**  
vedoucí provozního střediska  
povrchových a podzemních vod

Na vědomí: PVL-3480/2023/SP  
PS 5: Martin Kopřiva



**Od:** [Bednařík Jaromír](#)  
**Komu:** [pachl@dosing.cz](mailto:pachl@dosing.cz)  
**Kopie:** [Bébr Petr Ing.](#)  
**Datum:** čtvrtek 6. dubna 2023 14:12:37  
**Přílohy:** [image001.png](#)

---

Dobrý den.

K Vaší žádosti o Stanovisko k vedení objízdné trasy po silnici I/4, z důvodu přestavby propustku na silnici III/11818, Vám sděluji toto.

Mluvil jsem s příslušným pracovníkem KSÚS paní Jandíkovou a ta mi řekla, že sami ještě nemají termín realizace stavby.

Z tohoto důvodu, jak jistě pochopíte Vám nemohu vydat Stanovisko, když nevím termín, ani jaké činnosti budou v dané době na silnici I/4 probíhat.

Jenom upozorňuji, že pokud by realizace stavby probíhala nyní, nemá ŘSD ČR, jako majetkový správce silnice I/4, žádných námitek.

Ozvěte se, až budete vědět termín realizace stavby.

Přeji hezký den



**Jaromír Bednařík**

**technik provozního úseku**

**Ředitelství silnic a dálnic Správa Praha**

Brankovická 337, CZ-280 02 Kolín

Detašované pracoviště: Na Pankráci 56, CZ-145 05 Praha 4

tel.:+420 284 009 361 MT:+420 725 173 835

interní: 902 361 lync: +420 954 902 361

[www.rsd.cz](http://www.rsd.cz) , [jaromir.bednarik@rsd.cz](mailto:jaromir.bednarik@rsd.cz)